

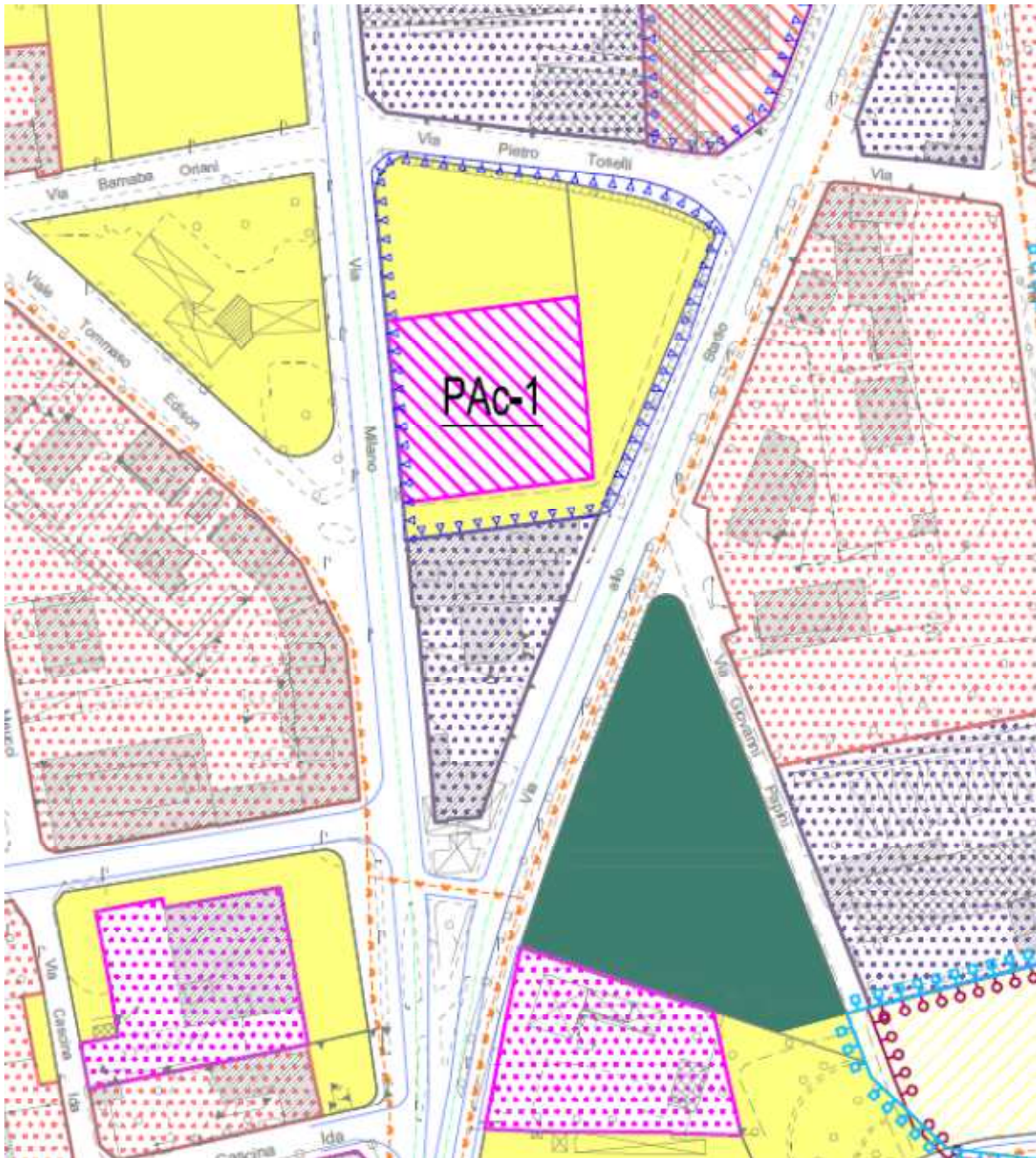


Città di Seregno

INTERSEZIONE COMPLESSA VIA ALLO STADIO, VIA TOSELLI, VIA MILANO: STUDIO DELLA VIABILITA'

- Estratto PGT, scala 1:2000
- Estratto Piano Urbano del Traffico (PUT), dicembre 2004
- Documentazione fotografica
- Tavola studio della viabilità, scala 1:1.000

P.G.T. approvato con Deliberazione n. 51 del 28.06.2014 e ss.mm.ii.
Estratto TAV. PR03.7 – LOCALIZZAZIONE DELLE FUNZIONI scala 1:2.000





COMUNE DI
SEREGNO

AGGIORNAMENTO PIANO GENERALE DEL TRAFFICO URBANO E PIANI PARTICOLAREGGIATI

Fase Analitica e Progettuale

Allegato Cartografico

dicembre 2004

CENTRO STUDI





Comune di Seregno
**AGGIORNAMENTO DEL PIANO
URBANO DEL TRAFFICO**

tav. 11

FASE ANALITICA

Individuazione delle criticità
e degli ambiti di
approfondimento tematico

0 400 m

ELEMENTI CRITICI DELLA RETE STRADALE

- ① piazza Roma
- ② intersezione via Reggio-Macallé
- ③ intersezioni via Edison-Milano-allo Stadio-Colzani-Pacini
- asse Wagner-Stoppani-Parini

AMBITI DI APPROFONDIMENTO TEMATICO

- centro storico
- San Rocco
- Lazzaretto

rete stradale

ferrovia e stazione

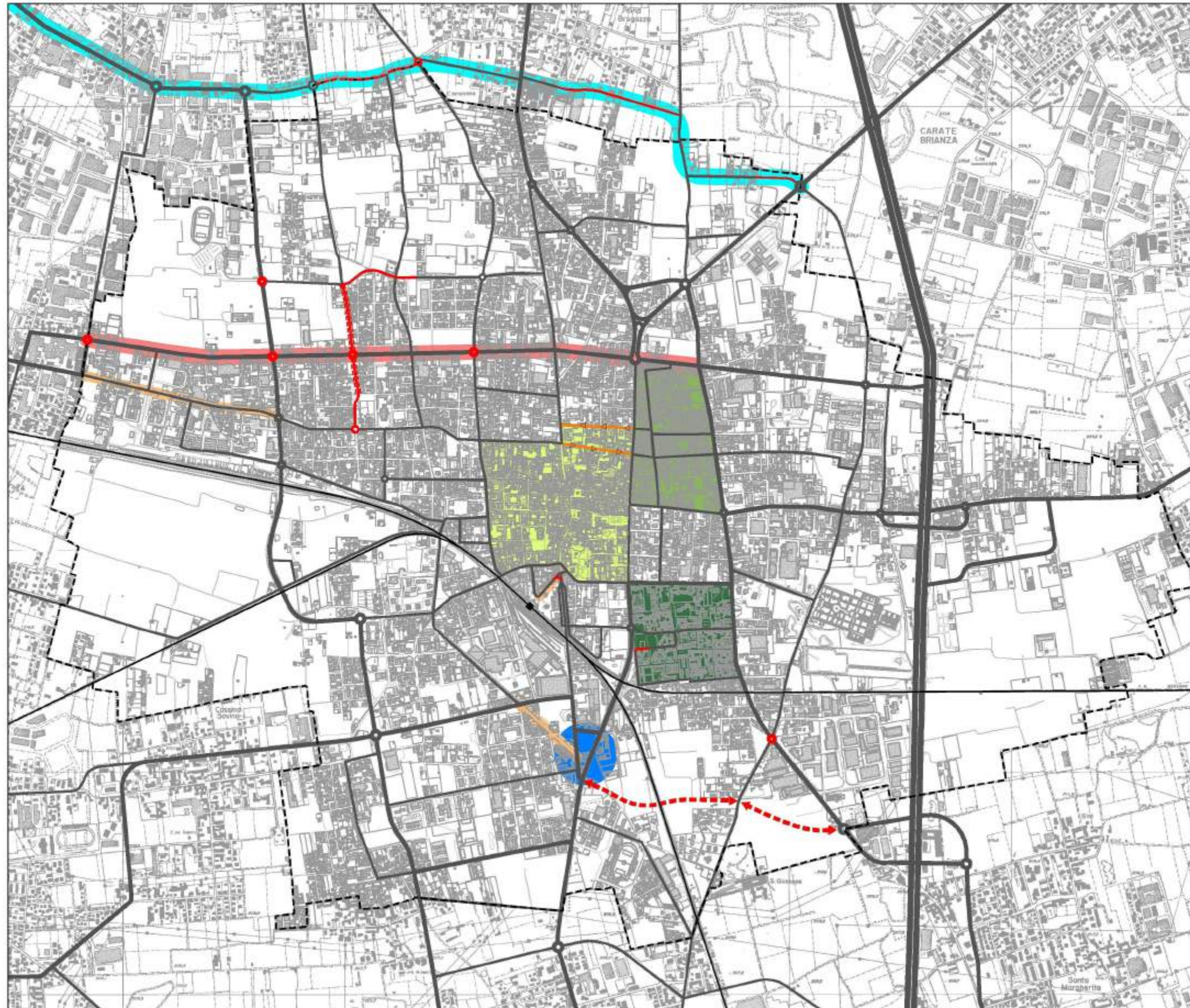
confine comunale

CENTRO STUDI



marzo 2004

CON_18_03_ELA_TV_14_AC_11_REV1




 Comune di Seregno
AGGIORNAMENTO DEL PIANO URBANO DEL TRAFFICO

tav. 14 | FASE PROGETTUALE

0 400 m | **Interventi previsti**

INTERVENTI DI BREVE PERIODO

- nuovo asse stradale
- - - - - asse stradale da potenziare
- - - - - asse stradale da rettificare
- rotonda
- Piano Particolareggiato Centro storico
- Piano Particolareggiato Lazzaretto
- quadro particolareggiato quartiere San Rocco
- ambito di moderazione del traffico (ZTR)

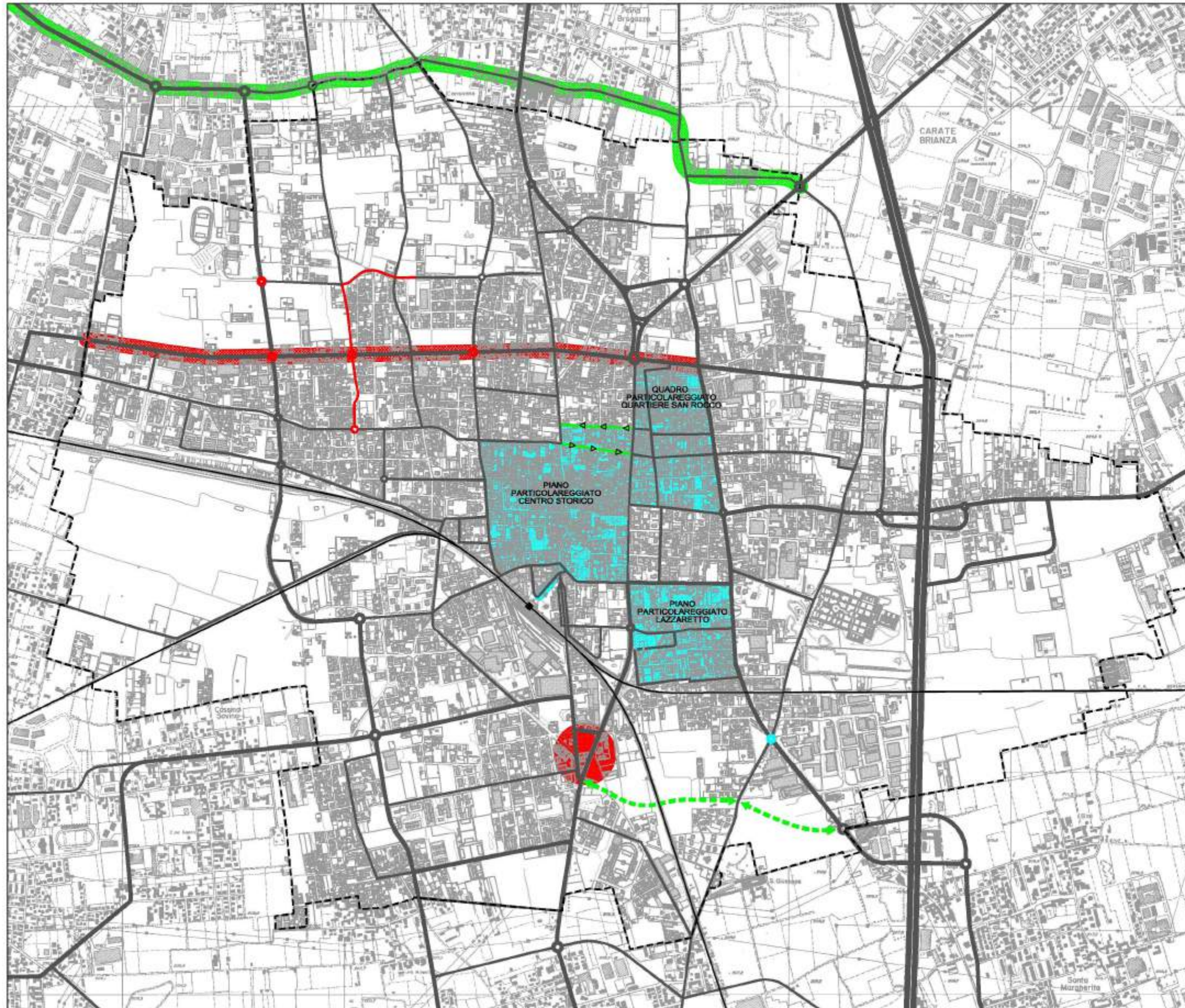
INTERVENTI DI MEDIO PERIODO


- ◀ - - - - ▶ connessione di gronda sud
- ← - - - - → traversa nord del centro storico
- asse stradale da riqualificare
- intersezione complessa da ristrutturare
- itinerario intercomunale da potenziare

- rete stradale esistente
- ferrovia e stazione
- confine comunale

CENTRO STUDI  dicembre 2004

CON_18_03_ELA_TV_23_AC_19_REV1





 Comune di Seregno
AGGIORNAMENTO DEL PIANO URBANO DEL TRAFFICO

tav. 22 | FASE PROGETTUALE

0 400 m | **Fasi di intervento**

- interventi di breve periodo
- interventi di medio periodo
- interventi di lungo periodo

- rete stradale esistente
- rete stradale di progetto
- ferrovia e stazione
- confine comunale

CENTR●STUDI 

dicembre 2004
 CON_18_03_ELA_TV_25_AC_21_REV1

DOCUMENTAZIONE FOTOGRAFICA

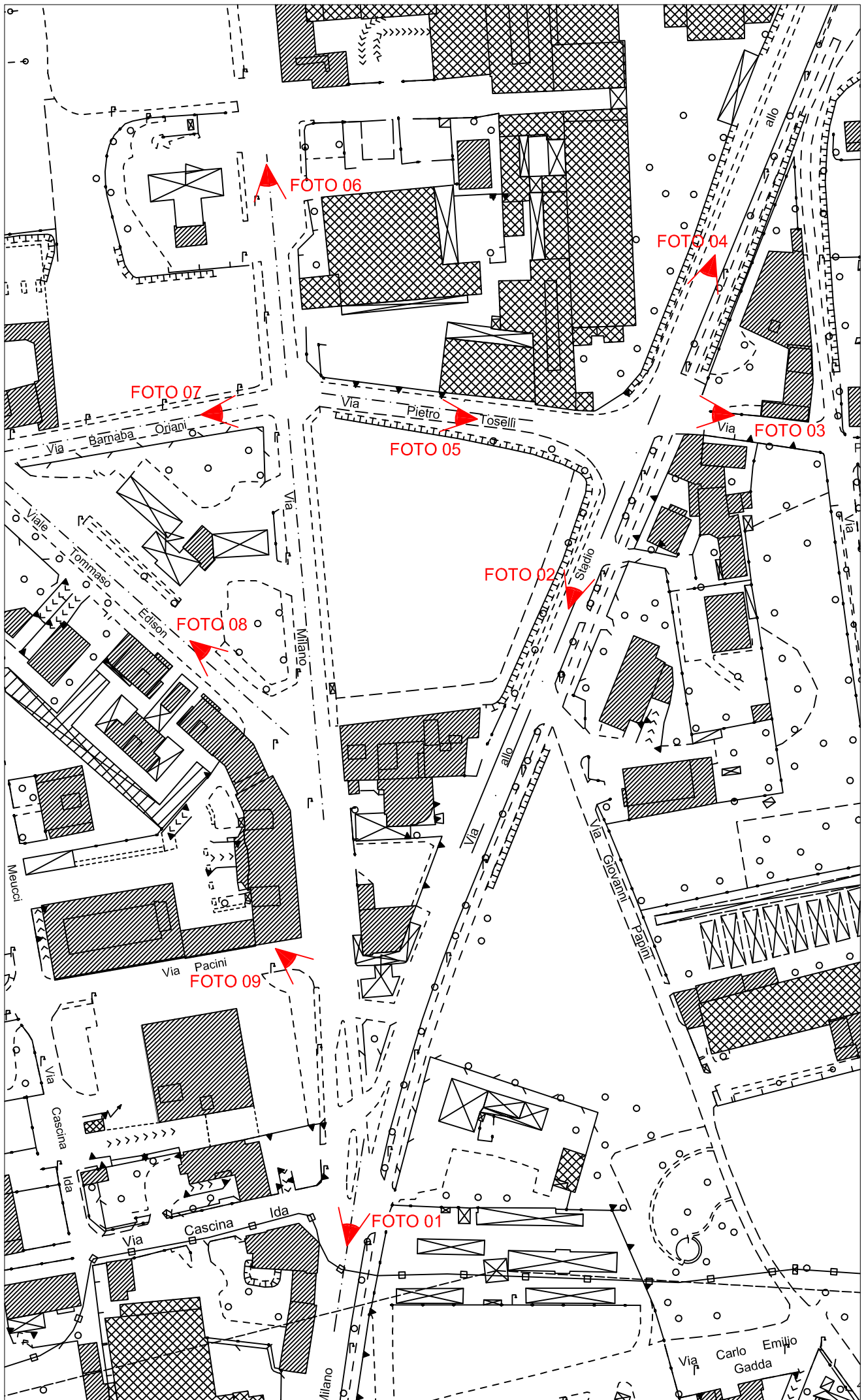




FOTO 01 Bivio Via Milano/Via allo Stadio provenendo da Desio



FOTO 02 Semaforo Via allo Stadio/Via allo Stadio provenendo da Desio



FOTO 03 Incrocio Via Toselli



FOTO 04 Semaforo Via Milano/Via Toselli proveniente dal centro di Seregno



FOTO 05 Semaforo Via Toselli



FOTO 06 Semaforo Via Milano



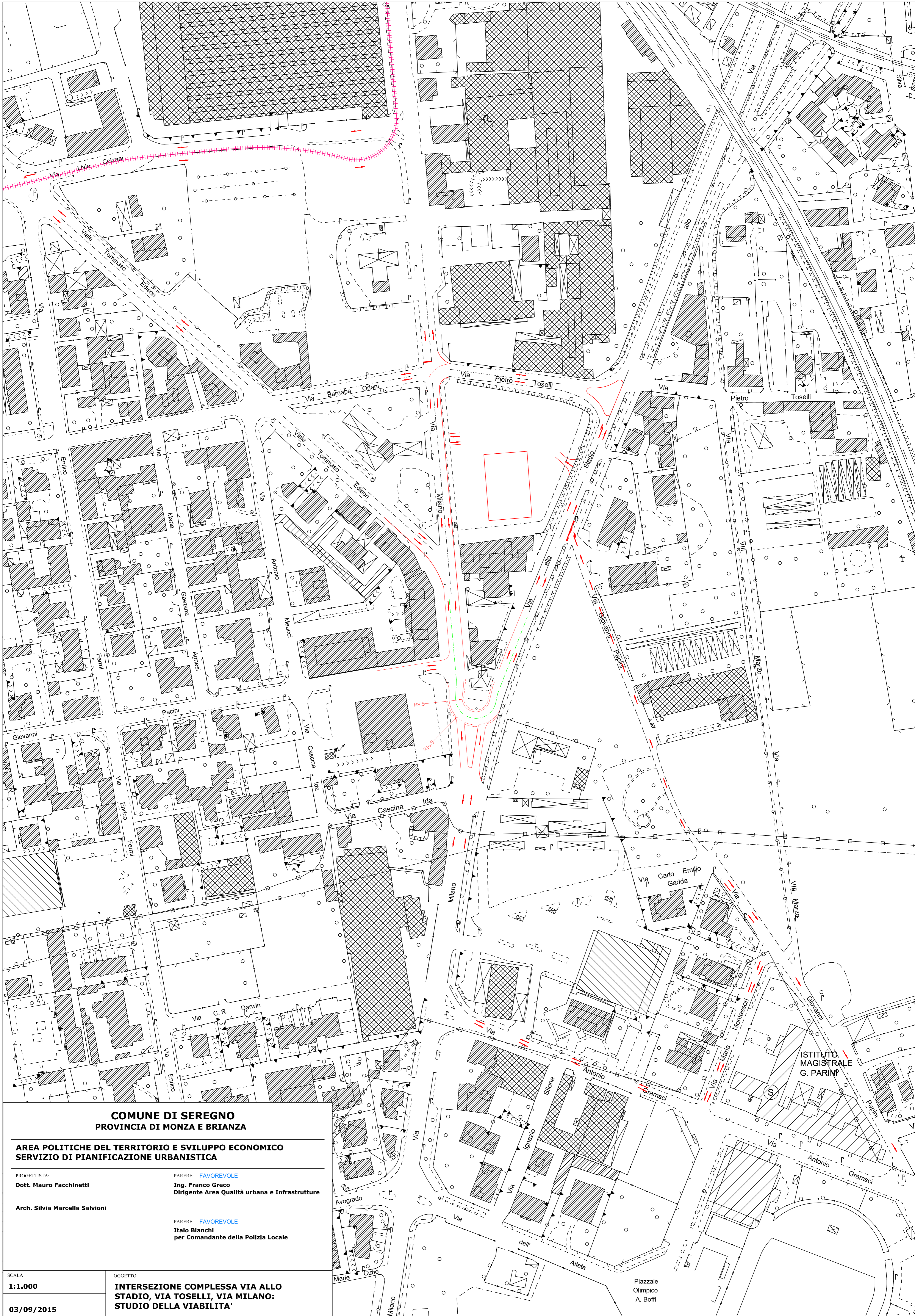
FOTO 07 Semaforo Via Oriani



FOTO 08 Incrocio Via Edison/Via Milano



FOTO 09 Incrocio Via Pacini/Via Milano



COMUNE DI SEREGNO
PROVINCIA DI MONZA E BRIANZA

AREA POLITICHE DEL TERRITORIO E SVILUPPO ECONOMICO
SERVIZIO DI PIANIFICAZIONE URBANISTICA

PROGETTISTA:
Dott. Mauro Facchinetti

PARERE: **FAVOREVOLE**
Ing. Franco Greco
 Dirigente Area Qualità urbana e Infrastrutture

Arch. Silvia Marcella Salvioni

PARERE: **FAVOREVOLE**
Italo Bianchi
 per Comandante della Polizia Locale

SCALA

1:1.000

03/09/2015

OGGETTO

INTERSEZIONE COMPLESSA VIA ALLO STADIO, VIA TOSELLI, VIA MILANO: STUDIO DELLA VIABILITA'

Piazzale Olimpico
 A. Boffi

ISTITUTO
 MAGISTRALE
 G. PARINI